



## ¿Qué es el Camino de San Frutos?

Se trata de un camino de peregrinación entre Segovia y la ermita de San Frutos en Carrascal de Río, una construcción levantada en el extraordinario paraje de las Hoces del río Duratón, de 80 kilómetros de extensión total. El recorrido permite conocer gran parte del nordeste de la provincia y sus importantes restos del patrimonio artístico, histórico y cultural de la zona.

Algunos de los alicientes de esta ruta son la espiritualidad, la naturaleza, el gran patrimonio histórico-arqueológico o el propio paisaje. Entre parajes desconocidos y silenciosos, ya sea caminando o a caballo, el camino de San Frutos es uno de gran devoción para los segovianos, dado que es el patrón de su Diócesis.

Para aquellos que deseen realizarlo existen dos recorridos: el primero, que discurre por 17 municipios y el segundo, que atraviesa 18 localidades. Ambos tienen su comienzo en Segovia y el entorno de Zamarramala, dejando atrás tras la capital.

El camino atraviesa diferentes puntos de interés como la villa medieval de Pedraza, el castillo de Castilnovo o la histórica "ciudad de los trillos" de Cantalejo, entre otros.

A pocos kilómetros del final del camino, donde se encuentra Carrascal del Río, localidad final de paso, se puede llegar a través de diferentes senderos y rutas a orillas del Duratón al final. En la ermita de San Frutos se pueden apreciar los restos del antiguo monasterio que la rodeaba. El acceso a éste se hace a través de un puente de piedra del s. XVIII que sortea "La Cuchillada", nombre de la grieta que separa el conjunto monástico y que hace referencia a uno de los milagros del santo.



### CONSEJOS PRÁCTICOS PARA EL DISFRUTE DE LA JORNADA

- Programa las etapas desde el principio.
- Guíate por las flechas, señales o mojones.
- Deposita la basura y otros desperdicios en los contenedores adecuados.
- Lleva bebida en abundancia y comida fácil de llevar y ligera (frutos secos, fruta o chocolate).
- Un pequeño botiquín con yodo, esparadrapo y crema antiinflamatoria.
- Ropa acorde con el tiempo (gorra, gafas, protectores solares o forro polar, chaqueta cortavientos o para lluvia impermeable, capa de agua o paraguas).
- La mochila debe ser cómoda y ligera, mejor tipo anatómico, con correas en la cintura y el pecho, con bolsillos laterales y superiores. Como norma general, el peso de la mochila no debe ser superior a la décima parte del peso de quien la lleva. Al cargarla hay que poner lo más pesado al fondo y lo más próximo posible a la espalda.
- El calzado, lo ideal es una bota de tejido ligero que permita la transpiración y proteja los tobillos de posibles esguinces. Se puede llevar calzado de repuesto.

### CREDENCIALES

A parte de los documentos personales que han de llevarse, el peregrino de a pie, en bicicleta o a caballo puede solicitar la credencial en la sede de El Adelantado de Segovia, en el Centro de Recepción de Visitantes y en Prodestur Segovia Turismo, área de la Diputación Provincial, sita en la Casa del Sello, calle San Francisco, 32.

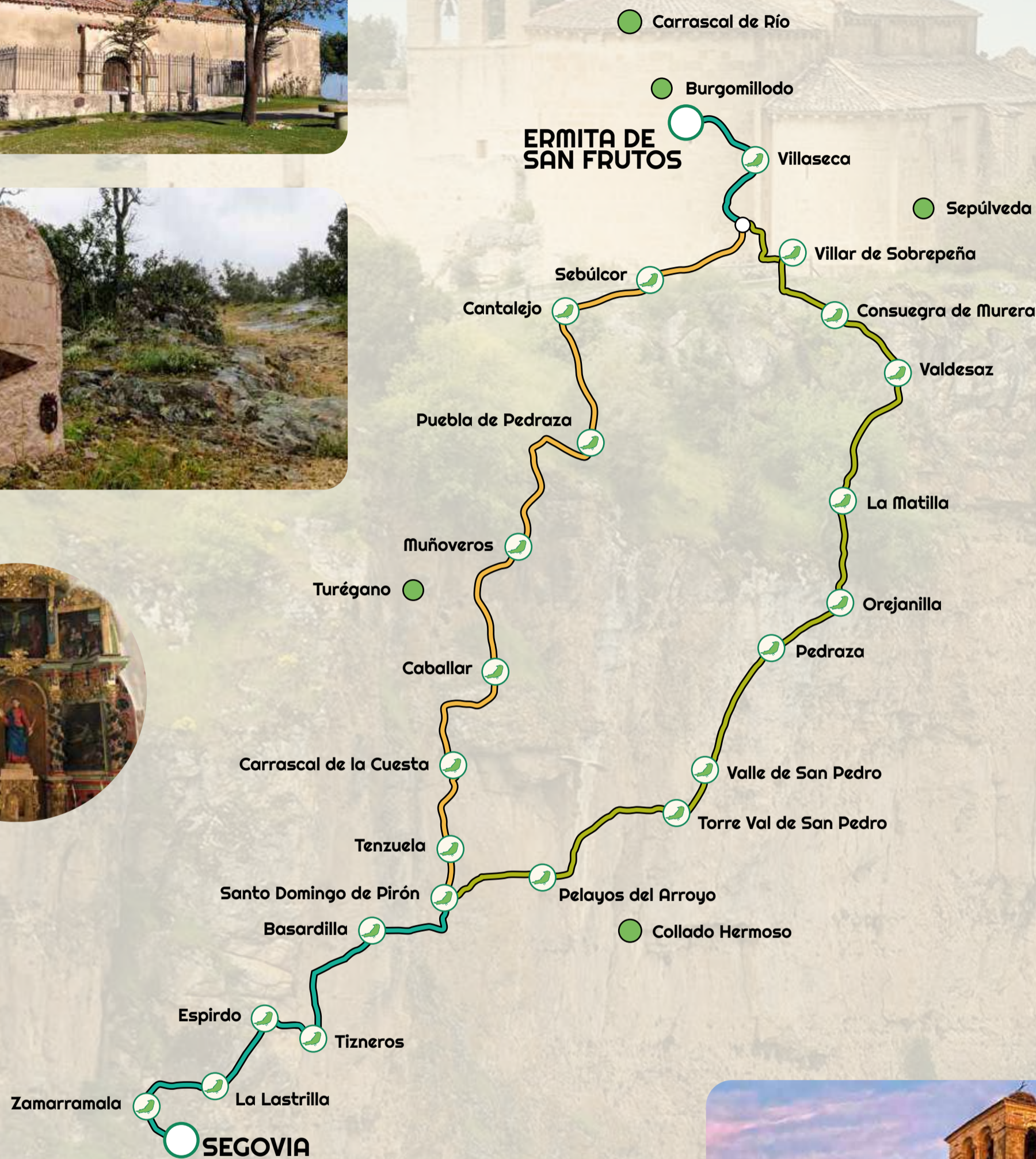
Una vez completado el camino, con los distintos sellos obtenidos en los establecimientos hoteleros y hosteleros del recorrido elegido, podrá obtener su credencial Pajarera en las siguientes oficinas:

- Prodestur Segovia Turismo (San Francisco, 32 - Segovia)
- Centro de Recepción de Visitantes (Azoguejo, 1 - Segovia)
- Oficina de Turismo de Sepúlveda (Del Trigo, 6 - Sepúlveda)

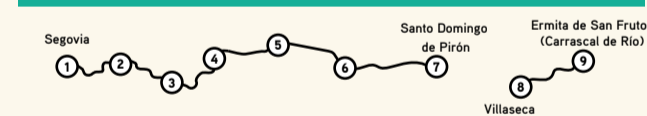
### LOS MOJONES

El itinerario cuenta inicialmente con tres carteles de grandes dimensiones, que se ubican en Zamarramala, Pedraza y Villar de Sobrepeña, y también se han instalado 67 mojones indicando la dirección a seguir para llegar a la ermita de las Hoces del río Duratón.

Además hay una nueva ruta que ha incluido la Diputación de Segovia que transcurre por los núcleos de Tenzuela, Carrascal de la Cuesta, Caballar, Muñoveros, Puebla de Pedraza, Cantalejo, Sebúlcór, Villaseca y desde éste alcanzar la ermita situada en las Hoces del río Duratón. Con este recorrido se pondría en valor lugares también emblemáticos como la ermita de Sebúlcór o "La Fuente Santa", en Caballar, donde reposan parte de las reliquias de los hermanos de San Frutos, San Valentín y Santa Engracia, dos calaveras que quedaron tras ser llevados los demás restos a la Catedral de Segovia. Además son empleadas en la romería anual que se celebra en el municipio, se usan en las conocidas "Mojadas" con las que se implora para pedir lluvias para los campos.



### Itinerario Camino de San Frutos




1 Segovia	6 Basardilla
2 Zamarramala	7 Santo Domingo de Pirón
3 La Lastrilla	8 Villaseca
4 Espirdo	9 Ermita de San Frutos (Carrascal del Río)
5 Tizneros	

### Itinerario A



1 Pelayos del Arroyo	6 La Matilla
2 Torre Val de San Pedro	7 Valdesaz
3 Valle de San Pedro	8 Consuegra de Murera
4 Pedraza	9 Villar de Sobrepeña
5 Orejanilla	

### Itinerario B



1 Tenzuela	5 Puebla de Pedraza
2 Carrascal de la Cuesta	6 Cantalejo
3 Caballar	7 Sebúlcór
4 Muñoveros	



## Itinerario del Camino de San Frutos

El camino parte de la **CATEDRAL DE SEGOVIA** junto a la puerta norte, próxima a la Plaza Mayor, a los pies de la imagen de San Frutos del s. XVII. Allí se encuentra un 🏰 del camino, y un atril que nos marca la salida. Descendemos por las calles Marqués del Arco, Daoz, Pozo de la Nieve, Puerta de Santiago, (Colección de Titeres de Francisco Peralta) para coger el Pº de San Juan de la Cruz, Pº de Santo Domingo de Guzmán y calle San Marcos. Junto a la iglesia parroquial de San Marcos (iglesia en la que sobresale su torre mozarabe, tal vez sea la más antigua de Segovia), se gira a la dcha 🏰 hasta Zamarramala, en el camino se alza la iglesia románica de la Vera Cruz (de 1208 con planta decagonal, se cree que fue construida por la orden de los Caballeros del Santo Sepulcro).

En **ZAMARRAMALA** frente a la ermita del Calvario tenemos a la izq un cartel descriptivo del itinerario, un atril informativo del municipio a la dcha y un 🏠. Rodeando una casa se toma el camino agrícola hasta la Lastrilla, donde disfrutamos de unas vistas maravillosas.

A la entrada de **LA LASTRILLA** por la zona de chalets a la izq, está el atril informativo del municipio y un 🏰 que nos indica el camino. Cruzando la SG-601 por el paso de peatonles se va frente al camino del cementerio, a 700 m dejándolo a nuestra dcha, hay una nave de ganado, continuamos hasta llegar a la carretera de circunvalación SG-20, donde cruzaremos por un paso inferior que encontraremos a unos metros a la dcha. Una vez hemos cruzado dicho paso, giraremos a la dcha y transitaremos en paralelo a la carretera por una vía de servicio, y a 700 m nos desviamos a la izq cogiendo una vereda, la cual se convertirá en un amplio camino agrícola que nos conducirá, tras recorrer 2,6 km y siguiendo los 🏰 hasta Espirido. (En este pequeño pueblo de la campiña segoviana, podemos ver la iglesia de San Pedro Apóstol del s. XVII).

En **ESPIRIDO** antes de la carretera Espirido-Segovia y a la izq, se encuentra el atril informativo. Seguimos sus indicaciones hasta el 🏠 a la salida del municipio, que nos indica el camino por el que iremos a lo largo de la carretera durante 1,5 km para llegar a la siguiente localidad.

Entrando en **TIZNEROS**, le bordeamos hasta llegar a un espacio multifuncional y deportivo y donde también se encuentra la ermita de San Juan Degollado, con una pila bautismal, todo ello lo dejamos a nuestra derecha y salimos por dicho camino que nos llevará a Basardilla. A 600 m nos encontramos un camino que sale a nuestra izq y después, a otros 600 m, encontramos con el arroyo Polendos, le cruzamos y continuamos durante 500 m para desembocar en un camino más ancho, giramos a la izq y transcurridos otros 500 m, volvemos a girar a la dcha. No abandonaremos este camino durante 2,8 km. Desembocando en la carretera de Torrecaballeros a Brieva SG-P-2222, nos encontramos con una marquesina de parada de autobús de línea, cruzamos la carretera y cogemos la carretera SG-V-2382, desde donde ya podemos divisar el pueblo de Basardilla. La iglesia de Basardilla, de estilo románico, está dedicada a San Bartolomé, patrón de los pellejeros y esquiladores.



Cruzaremos el casco urbano de **BASARDILLA** como nos indica el atril informativo existente y nada más salir tomamos el camino de la dcha, a unos 650 m pasamos una portera y 500 m más adelante continuamos por la vereda de la izq, que nos llevará a lo alto de una loma, dejando el depósito de agua a la izq, descendieremos de esa loma por el camino y a 500 m giramos a la izq siguiendo el curso del arroyo. A 400 m abandonamos el curso del arroyo para volver a retomarle 800 m más adelante, seguimos durante 400 m hasta el puente por donde cruza el río Píron, una vez que cruzamos el puente nos desviamos a la izq hasta la carretera y entramos a Santo Domingo de Pirón por la carretera SG-V-2362.

En el Ayuntamiento de **SANTO DOMINGO DE PIRÓN** se separan las dos opciones de recorrido por el Camino de San Frutos, hacia la dcha sale el camino que hemos denominado la variante de la sierra o itinerario A y a la izq tomamos la variante de Caballar o itinerario B.

A la entrada de **SANTO DOMINGO DE PIRÓN** veremos el atril informativo que nos indica cómo cruzar el pueblo, salimos por la calle de la Fuente, a 200 m nos desviamos a la izq y continuamos recto durante un 1,4 km, donde tomaremos la vereda de la izq abandonando este cómodo camino. Transitaremos por esta vereda 300 m bordeando una finca y a los pocos metros a mano dcha encontramos una portera de hierro, que tenemos que atravesar y continuamos por el camino durante 1,1 km. Dejaremos a la izq un amplio camino y continuaremos por el nuestro durante 200 m más, para tomar el camino de la izq y continuar hasta encontrarnos con otra portera, veremos una antena de telefonía y a 300 m nos encontramos con la carretera que nos da acceso a Pelayos del Arroyo.

A **PELAYOS DEL ARROYO** con la iglesia del s. XII y XIII dedicada a San Vicente Mártir, llegaremos después de ver el correspondiente atril, situado a la izq antes de la carretera. Salimos de Pelayos por la calle de la iglesia, recorridos 800 m encontraremos una portera a la izq, comenzando un repecho de 2 km de largo seguidamente el camino se ensancha y lo poco hacemos un giro a la dcha para encaminarnos en un descenso que nos llevará río abajo, 400 m después, cruzaremos el puente y continuamos el camino hasta cruzar la carretera SG-V-2315, 300 m después cruzaremos la carretera SG-V-2322, para descender y tras cruzar una estrecha portera se llega a Torre Val de San Pedro.

En **TORRE VAL DE SAN PEDRO** con su iglesia dedicada a San Pedro de origen románico, encontramos junto a las primeras casas un atril informativo a la dcha. Salimos por el camino que nos lleva al cementerio, dejando a ambos lados casas, a 700 m dejamos el cementerio a la dcha y 100 m más adelante de las dos opciones que se nos presentan, tomaremos la de la dcha, para no dejar este camino que nos llevará a **VALLE DE SAN PEDRO**.

Comenzamos un pronunciado descenso entre las casas de la localidad, hasta llegar al final del valle, donde cruzaremos por un puente llamado arroyo del Cubo. Cruzado este puente tomaremos la vereda de La Tejera, llamado así porque transitaremos por las inmediaciones de antiguas fábricas de tejas (tejaeras). Ascenderemos durante 500 m hasta lo alto de un collado, sin abandonar este camino comenzaremos un descenso que nos llevará tras 500 m al puente sobre el río Cega, río que volveremos a cruzar 500 m después. Una vez cruzado el río y girando a la dcha, el camino se vuelve a empinar para recorrer 1,3 km en ascenso y llegar a una portera, la franquearemos y 1 km más adelante llegaremos a unas naves ganaderas. Sobrepasadas éstas giraremos a la dcha y 300 m después girar a la izq y a través arroya porterá. Continuaremos durante 1,5 km, aquí hay unos cercados y pequeñas casas, seguimos de frente y comenzamos a descender 1,3 km hacia el arroyo Vadillo y una vez cruzado llegamos a la carretera, a los pies de Pedraza.

A la entrada de la villa de **PEBRAZA** a la dcha junto al apeadero, se encuentra la señal informativa del municipio. Cruzando la carretera, nos encontramos

un panel informativo de todo el recorrido. Pedraza de la Sierra es una villa medieval amurallada, declarada Conjunto Monumental en 1951. La Puerta de la villa el único acceso a Pedraza, el castillo es una fortaleza construida en el s. XIII, la Plaza Mayor, la iglesia y la cárcel son los atractivos turísticos más destacados.

La salida de Pedraza se hace junto a la carretera de La Velilla, los primeros 50 m van por esta carretera y luego seguimos de frente por el camino. Dejaremos a la izq la Casa del Águila Imperial, y pasaremos por debajo de un acueducto comenzando el ascenso de 1 km, donde atravesaremos el río Pontón y entraremos en la localidad de Orejanilla.

En **OREJANILLA**, donde está la iglesia románica de San Juan Bautista atravesamos el pueblo sin dejar el camino por el que venimos. Comenzaremos un ligero ascenso de 2 km, hasta llegar a un cruce de caminos flanqueado por un crucero, donde previamente habremos atravesado diversos cruces de caminos que ignoraremos y continuaremos dicho camino hasta llegar a una vereda junto al río que nos conducirá hasta la carretera de acceso a La Matilla.

En **LA MATILLA** destaca la iglesia de la Purísima Concepción y la ermita de Nuestra Señora del Carmen, donde encontraremos el atril informativo del municipio a la dcha. Seguimos sus indicaciones hasta encontrar un 🏰. Salvamos una bifurcación y dos cruces indicados por los 🏰 hasta el encuentro con la carretera SG-V-2321. Giramos a la dcha 🏰 y llegamos a Valdesaz.

A espaldas de la fuente de la plaza saldremos por la calle de las Eras, transitaremos por este camino y otro más grande transcurridos 2,4 km. 300 m después abandonaremos este camino y tomaremos a la dcha una vereda poco visible, que nos llevará a transitar junto a campos de labranza y desembocar en otro camino que nos llevará a Valdesaz, que atravesaremos por la dcha.

Ya en **VALDESAZ** encontramos la mesa informativa a la dcha. Abandonamos Valdesaz por la carretera que nos llevará a las inmediaciones del castillo de Castilnovo, fortaleza que dejaremos a la dcha al otro lado del río. Cruzaremos la carretera SG-V-2346, de Castroserna de Abajo, y 200 m más adelante cruzaremos la CL-112, carretera de Riaza. Transitaremos por el camino durante 1,2 km y giraremos a la dcha por la carretera de Sepúlveda para dejarla 100 m después, giraremos a la izq para introducirnos en una zona de campos de labor por donde el camino transita por un continuo zigzagueo entre los diversos campos. Atravesamos la carretera SG-232 y 200 m más adelante entramos en Consuegra de Murera, donde encontraremos una fuente al lado de la iglesia. Siguiendo los 🏰 llegamos a Consuegra de Murera.

A la entrada de **CONSUEGRA DE MURERA** se encuentra la mesa informativa del municipio a la dcha. Salimos de Consuegra de Murera junto a la iglesia, por un camino agrícola que se encuentra asfaltado y que nos conducirá hasta Villar de Sobrepeña, una vez sobrepasadas diversas lomas y colinas.

Llegamos a **VILLAR DE SOBREPEÑA** donde encontraremos la mesa informativa del municipio a la dcha. Salimos por la calle La Iglesia, dirección oeste, hasta la SG-V-2323, la cruzamos y caminaremos por un ancho camino unos 3 km, llegamos a un barranco y después a una vereda que tomaremos a la izq, pasamos una barrera, y tras 940 m llegamos al pueblcito, cruzamos el río Duratón, giramos a la izq y caminaremos 4,2 km por la senda hasta el puente de Villaseca, cogiendo la SG-V-2418 a la dcha ascendiendo 3,5 km hasta llegar a Villaseca.

El camino sale junto a la iglesia de **VILLASECA**. Es un discurrir por un camino preparado para vehículos. Caminados 4 km llegaremos a un parking, solo nos quedará una bajada de 1 km y ya con la vista de la ermita en el horizonte. Llegaremos a las inmediaciones de la ermita y cruzaremos un puente para salvar "La Cuchillada", hendidura en la roca semejante a un corte producido con un cuchillo. 100 m después alcanzaremos la **ERMITA DE SAN FRUTOS** (Carrascal de Río), destino de nuestra peregrinación.



A la entrada de **SANTO DOMINGO DE PIRÓN** veremos el atril informativo, giramos a la izq dejando a nuestra espalda la plaza del pueblo, seguimos 200 m dejando a la dcha unas naves, continuamos hasta llegar a un cruce de tres caminos, iremos por el de en medio unos 2 km hasta llevar a Tenzuela.

En **TENZUELA** no podemos dejar de visitar la iglesia románica de San Miguel s. XVIII con una sola nave y una galería porticada en el muro meridional. A la salida del pueblo, dejaremos a la izq unos pilones de agua para ganados y unas naves ganaderas, pasaremos dos pasos canadienses, llegaremos a un entorno de monte bajo señalizado por postes informativos que nos adentrarán por la senda del río Viejo; cruzaremos el puente sobre el río y comenzaremos una ascensión hasta Carrascal.

Llegamos a **CARRASCAL DE LA CUESTA**, hacia la iglesia dedicada a San Martín de Tours.

Salimos de esta localidad, junto a unas pistas deportivas situadas en la plaza de la Escuela y tomaremos un camino que nos sale a la dcha el cual nos llevará a cruzar la carretera que va a Turégano, andamos unos 800 m y saldremos a un camino, giramos hacia la izq 170 m y giramos a la dcha otros 1,300 km hasta llegar a un camino ancho y cómodo que tras recorrer 2,5 km tomaremos una vereda estrecha a la dcha, tras recorrer unos 800 m, pasaremos cerca de “La Fuente Santa”, y llegamos hasta la localidad de Caballar.

**CABALLAR**, municipio vinculado a San Frutos y sus hermanos, “La Fuente Santa” es donde reposan parte de las reliquias de los hermanos de San Frutos, San Valentín y Santa Encracia, los demás restos están en la Catedral de Segovia. Se emplean en la romería anual que se celebra en el municipio, se usan en las conocidas “Mojadas” con las que se implora para pedir llluvias por los campos.

Salimos de Caballar para llegar al transformador y coger la carretera dirección Turégano. A 150 m cogeregos un camino que sale a la dcha rodeando Caballar por un camino ancho y cómodo. Llegaremos a una instalación industrial que habrá que dejar atrás para cruzar la carretera que va de Turégano hasta El Guajar. Pasados 500 m, tomaremos el camino que sale a la dcha para llegar finalmente a Muñoveros.

**MUÑOVEROS**, con su iglesia parroquial de San Félix donde está enterrado Juan Bravo, líder de la revuelta comuener. El camino discurre entre tierras de labor para desembocar poco después en la frondosidad del pinar por el que transitaremos hasta desembocar en **PUEBLA DE PEDRAZA**, iglesia dedicada al Apóstol Santiago, también junto al río Cega y rodeada de pinares, se localiza la ermita de Frades. Salimos de la localidad hacia la dcha y andamos unos 2,5 km después cogemos el camino de la izq dejando a Cabezuela a nuestra izq, hasta llegar a Cantalejo a unos 3 km.

**CANTALEJO**, donde podemos visitar su iglesia parroquial de San Andrés del año 1247, su ermita románica de Ntra. Sra. del Pinar y el Museo del Trillo, que representa la historia del pueblo en imágenes, ainos y utensilios. Saliendo de Cantalejo entre el camping y las piscinas municipales cogeregos el camino de la izq en dirección a Sebúlcor a unos 2,5 km.

En **SEBÚLCOR** al final del pueblo giraremos a la dcha y seguiremos por un ancho y cómodo camino que nos llevará hasta las ruinas de la aldea de San Miguel de Nuegura, perteneciente a Sebúlcor y conocida popularmente como El Barrío. Una vez en el puente de Villaseca, tomamos la carretera que nos conducirá a la entrada del pueblo, y cogeregos el desvío para finalizar en la ermita de San Frutos, atravesando el llamado Desierto del Duratón. El mayor atractivo de Sebúlcor es el de estar encavado en su término el Parque Natural de las Hoces del río Duratón.

Y la siguiente localidad por la que se pasaría es **VILLASECA** que coincide con la ruta original explicada anteriormente.

## ITINERARIO CAMINO DE SAN FRUTOS

ZAMARRAMALA <span><span>📍</span></span> 921 419 800			
<span><span>📍</span></span> Ubicación: 40°58′0″N 47°60′E <span><span>📏</span></span> Altitud: 1.020 m <span><span>📍</span></span> Distancia a la capital: 2 km			
<span><span>🏠</span></span> Albergue Municipal de Peregrinos “Fuente del Pájaro” <span><span>📍</span></span> Fragua Vieja, s/n <span><span>📍</span></span> 673 021 486			
<span><span>📅</span></span> C El Jardín de la Alegría (7 plazas) <span><span>📍</span></span> 675 201 817 <span><span>✉</span></span> manujepozoduque2005@gmail.com			
<span><span>🏠</span></span> Cr*** La Zamarriega (4 plazas) <span><span>📍</span></span> 452 131 513 <span><span>📧</span></span> lazamarriega@gmail.com <span><span>Cr** Del Sol (4 plazas)</span></span> <span><span>📍</span></span> 696 649 706 <span><span>📧</span></span> crural@marques.es		<span><span>Cr*** Casa Agapito Marazuela (6 plazas)</span></span> <span><span>📍</span></span> 696 266 669 <span><span>📧</span></span> agapitomarazuela@gmail.com	
<span><span>🚲</span></span> <span><span>Rs. B.** El Alcázar de Segovia</span></span> <span><span>📍</span></span> 921 440 432 <span><span>Rs. B.* San Pedro Abanto</span></span> <span><span>📍</span></span> 921 431 481 <span><span>Rs. B.** La Postal</span></span> <span><span>📍</span></span> 921 120 329 <span><span>Ch. Villa Rosa</span></span> <span><span>📍</span></span> 921 433 579 <span><span>Rs. B.* El Arriero</span></span> <span><span>📍</span></span> 921 436 326 <span><span>Act. Segoviagastrocultural</span></span> <span><span>📍</span></span> 921 423 356 <span><span>Rs. B.* La Alcaldesa</span></span> <span><span>📍</span></span> 921 432 619			
<span><span>📍</span></span> Distancia con la localidad anterior 2 km aprox. <span><span>📍</span></span> Distancia desde el inicio 2 km aprox.			

LA LASTRILLA <span><span>📍</span></span> 921 435 347			
<span><span>📍</span></span> Ubicación: 40°58′08″N 4°06′12″O <span><span>📏</span></span> Altitud: 1.033 m <span><span>📍</span></span> Distancia a la capital: 4 km			
<span><span>🏠</span></span> P Cerro de la Fuente <span><span>📍</span></span> 921 434 631 <span><span>P Yolanda</span></span> <span><span>📍</span></span> 921 434 631			
<span><span>🏠</span></span> H**** Puerta Segovia <span><span>📍</span></span> 921 437 161 <span><span>Ch La Palmera del Sotillo</span></span> <span><span>📍</span></span> 921 427 693 <span><span>H**** Avenida del Sotillo</span></span> <span><span>📍</span></span> 921 445 414 <span><span>Ch Casa Sotillo</span></span> <span><span>📍</span></span> 617 642 289 <span><span>H*** Venta Magulú</span></span> <span><span>📍</span></span> 921 435 011 <span><span>C Casa con Piscina y Jardín</span></span> <span><span>📍</span></span> 679 461 699 <span><span>HR** Las Brass</span></span> <span><span>📍</span></span> 921 923 688 <span><span>C La Casa de Anver</span></span> <span><span>📍</span></span> 678 606 450 <span><span>HR** El Mirador</span></span> <span><span>📍</span></span> 921 431 994 <span><span>C La Parra</span></span> <span><span>📍</span></span> 655 862 543 <span><span>Ra** Araloso</span></span> <span><span>📍</span></span> 921 444 816 <span><span>C La Casa del Rosal</span></span> <span><span>📍</span></span> 675 328 162 <span><span>Apto.** Turísticos Veladiez</span></span> <span><span>📍</span></span> 921 439 078 <span><span>P Casa de Alberto</span></span> <span><span>📍</span></span> 630 154 581 <span><span>Apto.** La Espiga de Segovia</span></span> <span><span>📍</span></span> 921 444 983 <span><span>P El Atico de Esme</span></span> <span><span>📍</span></span> 687 914 289			
<span><span>🚲</span></span> <span><span>Rest.** Casa Macario</span></span> <span><span>📍</span></span> 921 444 908 <span><span>P. Octavo Arte</span></span> <span><span>📍</span></span> 921 476 817 / 685 368 556 <span><span>Rs. B.** Puerta Segovia</span></span> <span><span>📍</span></span> 921 437 161 <span><span>B. Pedraza</span></span> <span><span>📍</span></span> 651 695 234 / 693 255 603 <span><span>Rs. B.* Venta Magulú</span></span> <span><span>📍</span></span> 921 435 011 <span><span>B. De la Piscina de La Lastrilla</span></span> <span><span>📍</span></span> 659 720 868 <span><span>Rs. B.* Dos JJ</span></span> <span><span>📍</span></span> 921 440 725 <span><span>B. Las Canteras</span></span> <span><span>📍</span></span> 690 256 716 <span><span>Rs. B.* Al Punto de Brasa</span></span> <span><span>📍</span></span> 653 261 181 <span><span>B. Los Leones</span></span> <span><span>📍</span></span> 686 380 154 <span><span>Rs. B.* El Mirador de La Lastrilla</span></span> <span><span>📍</span></span> 921 151 404 <span><span>Act. SegoviaAventura</span></span> <span><span>📍</span></span> 921 439 369 <span><span>Rs. Cr.º Avenida del Sotillo</span></span> <span><span>📍</span></span> 921 445 414 <span><span>P. 692 640 130</span></span>			
<span><span>📍</span></span> Distancia con la localidad anterior 2 km aprox. <span><span>📍</span></span> Distancia desde el inicio 4 km aprox.			

ESPIRDO <span><span>📍</span></span> 921 449 001			
<span><span>📍</span></span> Ubicación: 41°00′N 4°40′E <span><span>📏</span></span> Altitud: 1.081 m <span><span>📍</span></span> Distancia a la capital: 7 km			
<span><span>🏠</span></span> Hs* La Posada <span><span>📍</span></span> 921 449 009 <span><span>C La Ciguñuela</span></span> <span><span>📍</span></span> 616 485 868 <span><span>P Espirido Rural</span></span> <span><span>📍</span></span> 679 924 285			
<span><span>🏠</span></span> H**** La Casona de Espirido <span><span>📍</span></span> 639 685 455 <span><span>Cr*** Miradiez Oeste</span></span> <span><span>📍</span></span> 921 449 012 <span><span>Cr*** Miradiez Este</span></span> <span><span>📍</span></span> 639 685 455			
<span><span>🚲</span></span> <span><span>Rs. B.* La Posada</span></span> <span><span>📍</span></span> 921 449 009			
<span><span>📍</span></span> Distancia con la localidad anterior 5 km aprox. <span><span>📍</span></span> Distancia desde el inicio 9 km aprox.			

TIZNEROS <span><span>📍</span></span> 921 449 001			
<span><span>📍</span></span> Ubicación: 40°58′60″N 4°30′E <span><span>📏</span></span> Altitud: 1.083 m <span><span>📍</span></span> Distancia a la capital: 7 km			
<span><span>🏠</span></span> Cr**** El Sitio de la Hoyada <span><span>📍</span></span> 676 781 411 <span><span>Cr**** Alquería de Segovia I</span></span> <span><span>📍</span></span> 619 843 998 <span><span>Cr**** El Sitio de la Hoyada II</span></span> <span><span>📍</span></span> 676 781 411 <span><span>Cr**** Alquería de Segovia II</span></span> <span><span>📍</span></span> 619 843 998 <span><span>Cr**** La Nava de Tizneros</span></span> <span><span>📍</span></span> 629 595 971 / 676 597 848			
<span><span>🚲</span></span> <span><span>B. Centro de Usos Múltiples</span></span> <span><span>📍</span></span> 634 730 467			
<span><span>📍</span></span> Distancia con la localidad anterior 2 km aprox. <span><span>📍</span></span> Distancia desde el inicio 11 km aprox.			

TORRECABALLEROS <span><span>📍</span></span> 921 401 005			
<span><span>📍</span></span> Ubicación: 40°58′60″N 4°10′E <span><span>📏</span></span> Altitud: 1.126 m <span><span>📍</span></span> Distancia a la capital: 10 km			
<span><span>🏠</span></span> HR**** El Rancho <span><span>📍</span></span> 921 401 060 <span><span>C La Mantenida</span></span> <span><span>📍</span></span> 689 221 912 <span><span>HR** Las Fuentes</span></span> <span><span>📍</span></span> 921 401 573 <span><span>C Casa San Medel</span></span> <span><span>📍</span></span> 667 024 991 <span><span>HR* La Posada del Rancho</span></span> <span><span>📍</span></span> 921 401 228 <span><span>Ch La Cerca de Torrecaballeros</span></span> <span><span>📍</span></span> 609 017 754 <span><span>Hsr** El Porche</span></span> <span><span>📍</span></span> 921 401 276 <span><span>Ch Villa Martina</span></span> <span><span>📍</span></span> 670 084 460 <span><span>Hrs** Burgos</span></span> <span><span>📍</span></span> 921 401 218 <span><span>P Deep Blue</span></span> <span><span>📍</span></span> 630 438 865 <span><span>C Casa Zarzal</span></span> <span><span>📍</span></span> 619 224 974 <span><span>P Vivienda Turística 1B</span></span> <span><span>📍</span></span> 607 448 524 <span><span>C La Casa de Pi</span></span> <span><span>📍</span></span> 619 827 765 <span><span>P Vivienda Turística 2A</span></span> <span><span>📍</span></span> 607 448 524 <span><span>C Casa Siete Picos</span></span> <span><span>📍</span></span> 647 515 055 <span><span>P La Corrala</span></span> <span><span>📍</span></span> 616 181 954			
<span><span>🏠</span></span> Cr**** Casa Wisteria <span><span>📍</span></span> 921 401 338 <span><span>Cr*** El Horno de la Aldegueta</span></span> <span><span>📍</span></span> 667 591 369			
<span><span>🚲</span></span> <span><span>Rest.** La Portada de Mediodía</span></span> <span><span>📍</span></span> 921 401 011 <span><span>Rs. B.* El Peregrino</span></span> <span><span>📍</span></span> 607 186 540 <span><span>Rest.* Casa Felipe</span></span> <span><span>📍</span></span> 921 401 171 <span><span>B. Piscina Torrecaballeros</span></span> <span><span>📍</span></span> 696 736 947 <span><span>Rest.* Mesón Rey Don Pedro</span></span> <span><span>📍</span></span> 921 401 146 <span><span>B. Taberna Los Robles</span></span> <span><span>📍</span></span> 646 452 688 <span><span>Rest.* El Huerto de San Roque</span></span> <span><span>📍</span></span> 921 461 762 <span><span>B. Cruce de Caminos</span></span> <span><span>📍</span></span> 921 401 253 <span><span>Rs. B.** El Rancho de la Aldehuela</span></span> <span><span>📍</span></span> 921 401 060 <span><span>B. Orko</span></span> <span><span>📍</span></span> 921 401 360 <span><span>Rs. B.* La Taberna del Rancho</span></span> <span><span>📍</span></span> 921 401 161 <span><span>B. Patas</span></span> <span><span>📍</span></span> 921 401 036 <span><span>Rs. B.* El Planito</span></span> <span><span>📍</span></span> 686 609 062			

BASARDILLA <span><span>📍</span></span> 921 404 244			
<span><span>📍</span></span> Ubicación: 41°10′N 4°10′E <span><span>📏</span></span> Altitud: 1.129 m <span><span>📍</span></span> Distancia a la capital: 14 km			
<span><span>🏠</span></span> C Casa Minus <span><span>📍</span></span> 608 380 704 <span><span>C La Cilla</span></span> <span><span>📍</span></span> 677 896 982			
<span><span>🚲</span></span> <span><span>Rs. B.* El Rincón de Belén</span></span> <span><span>📍</span></span> 921 404 260 <span><span>B. Camino de San Frutos</span></span> <span><span>📍</span></span> 674 022 542			
<span><span>📍</span></span> Distancia con la localidad anterio 6 km aprox. <span><span>📍</span></span> Distancia desde el inicio 17 km aprox.			

SANTO DOMINGO DE PIRÓN <span><span>📍</span></span> 921 404 311			
<span><span>📍</span></span> Ubicación: 41°16′0″N 3°58′60″E <span><span>📏</span></span> Altitud: 1.102 m <span><span>📍</span></span> Distancia a la capital: 18 km			
<span><span>🏠</span></span> AT Granja Escuela la Universal <span><span>📍</span></span> 921 404 298			
<span><span>🏠</span></span> Cr*** El Alcarcél <span><span>📍</span></span> 651 102 078			
<span><span>📍</span></span> Distancia con la localidad anterior 4 km aprox. <span><span>📍</span></span> Distancia desde el inicio 21 km aprox.			

VILLASECA <span><span>📍</span></span> 921 540 000			
<span><span>📍</span></span> Ubicación: 41°19′0″N 3°49′0″E <span><span>📏</span></span> Altitud: 1.058 m <span><span>📍</span></span> Distancia a la capital: 62 km			
<span><span>🏠</span></span> Htr*** El Cañón del Duratón <span><span>📍</span></span> 633 902 379			
<span><span>🚲</span></span> <span><span>Rest.* El Alcaudón</span></span> <span><span>📍</span></span> 699 972 978			
<span><span>📍</span></span> Distancia con la localidad anterior 9 km aprox. <span><span>📍</span></span> Distancia desde el inicio 75 km aprox.			
<span><span>📍</span></span> * Distancia desde Villaseca a la ermita de San Frutos 5 km aprox.			

CARRASCAL DEL RÍO <span><span>📍</span></span> 921 529 228			
<span><span>📍</span></span> Ubicación: 41°22′03″N 3°53′			